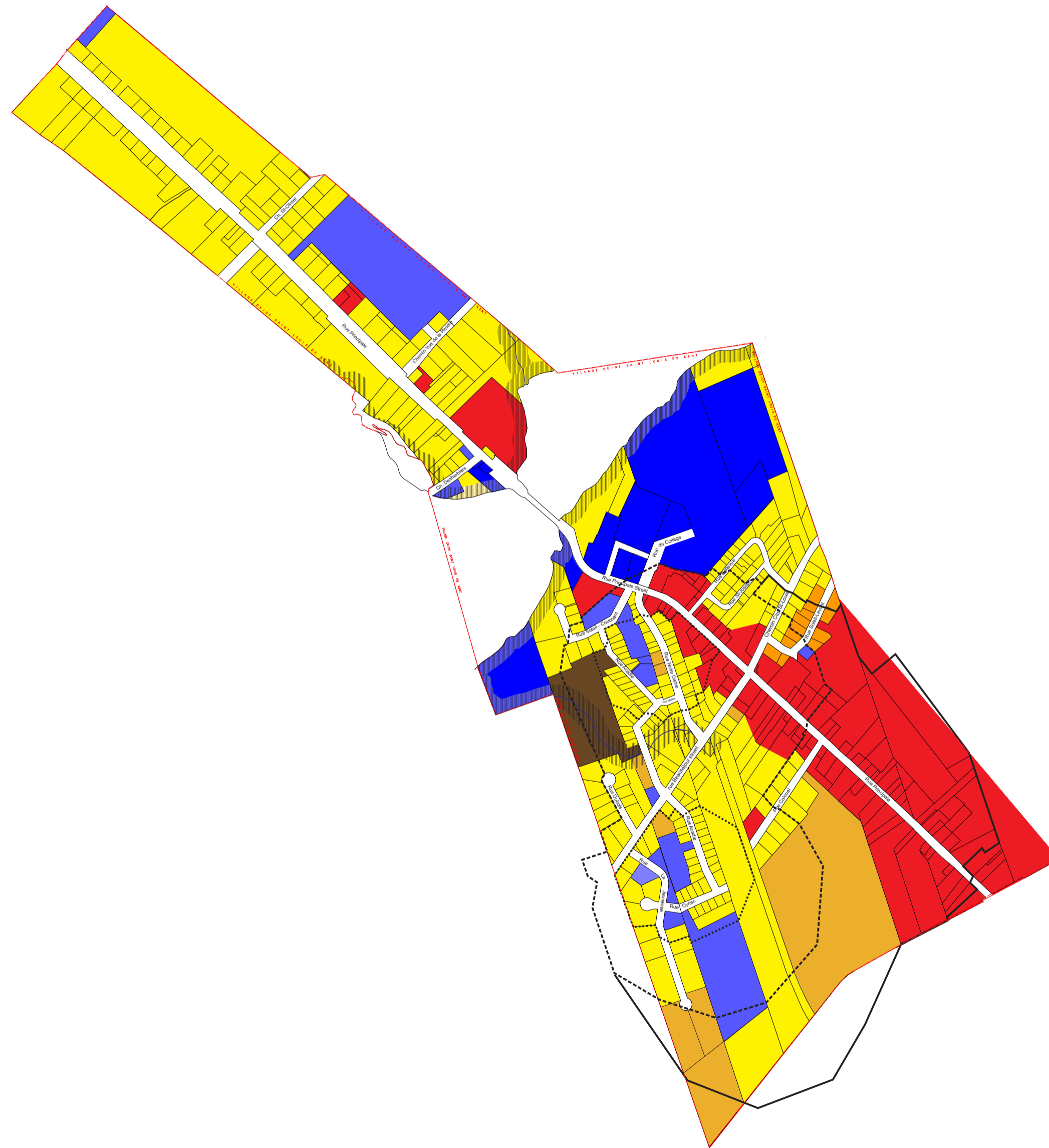
















Annexe B
Carte de zonage
 Village de
Saint-Louis-de-Kent



Légende

-  Résidentiel uni et bifamilial (R)
-  Résidentiel maison mobile (MM)
-  Résidentiel multifamilial (RM)
-  Commercial central (CC)
-  Commercial de quartier (CQ)
-  Communautaire (CO)
-  Industriel léger (IL)
-  Ressources (RE)
-  Aménagement intégré (AI)
-  Marge de retrait environnemental

Secteurs protégés du champ de captage

-  Limite d'une zone A
-  Limite d'une zone B
-  Limite d'une zone C

Sources: Corporation d'information géographique du Nouveau-Brunswick.



CSRK / KRSC