










Saint-Antoine
P'tite ville en campagne

Annexe B
Carte de zonage
village de
Saint-Antoine

Légende

-  R1 Résidentiel unifamilial
-  R2 Résidentiel uni et bifamilial
-  R3 Résidentiel multifamilial
-  CC Commercial central
-  CQ Commercial de quartier
-  CO Communautaire
-  IN Industriel
-  RE Ressources
-  Marge de retrait environnemental

Source

Parcelles (Services N.B.)
Cours d'eau (Ministère des Ressources Naturelles)

Kilomètres

0 0.5 1

Coordinate System: NAD 1983 CSRS New Brunswick à
Datum: North American 1983 CSRS

Commission de services
régionaux de Kent



Kent Regional
Service Commission